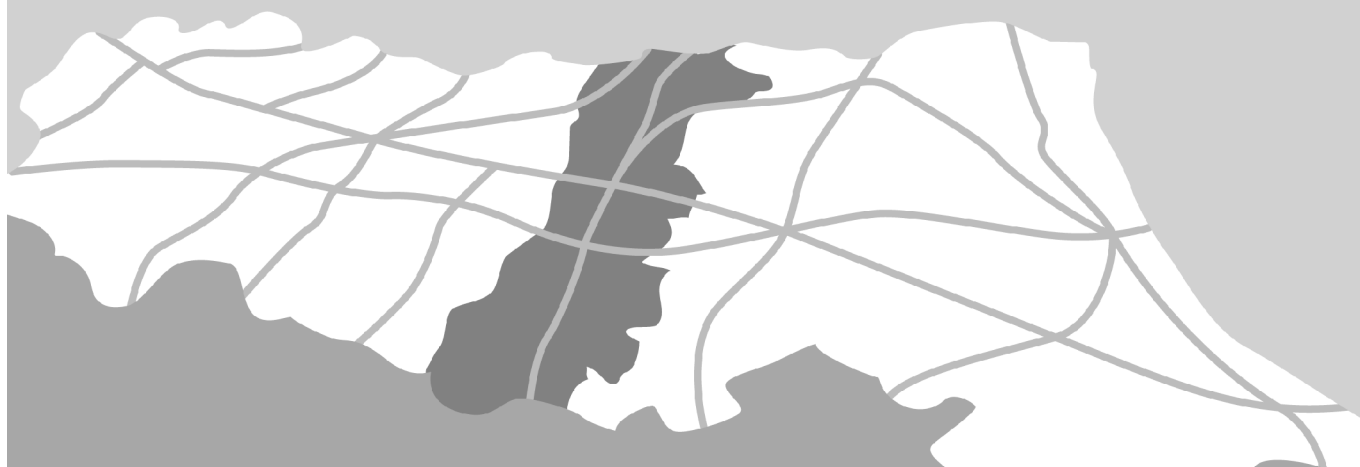


Provincia di Modena

Variante al PTCP in attuazione del
Piano di Tutela delle Acque
della Regione Emilia-Romagna

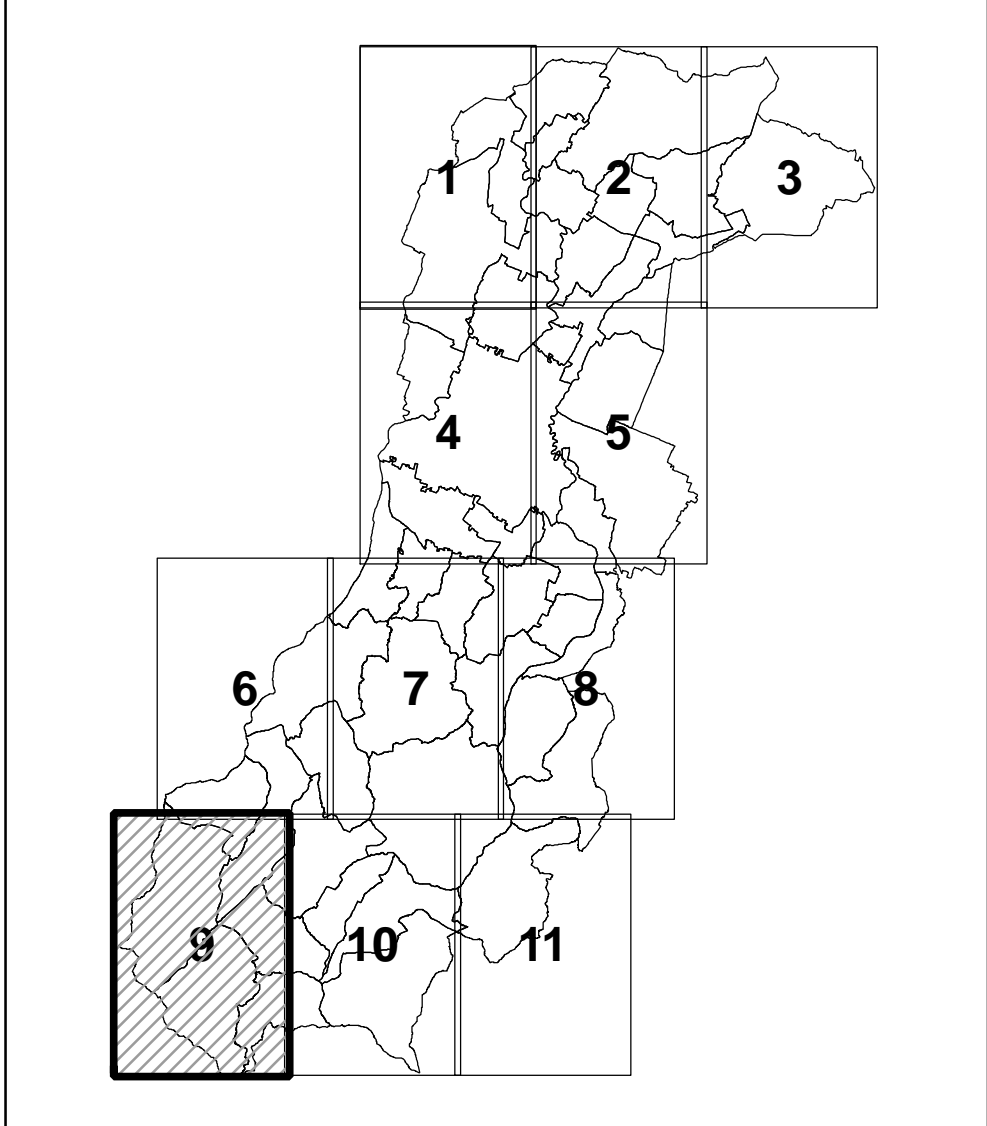
Tavola 1.9

Approvato con D.G.P. n. 429 del 14 novembre 2006



SISTEMA INFORMATIVO TERRITORIALE
PROVINCIA DI MODENA

QUADRO D'UNIONE DELLE TAVOLE - SCALA 1:25.000



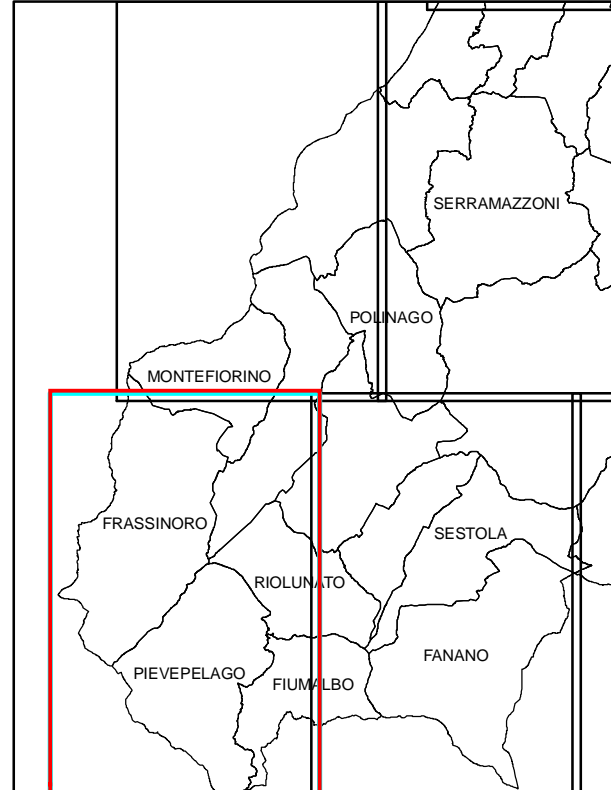
Base cartografica derivata dalla rasterizzazione della Carta Tecnica Regionale alla scala 1:10.000, il estrazione (1985-88).

Il reticolo della base topografica è rappresentato in coordinate regionali.

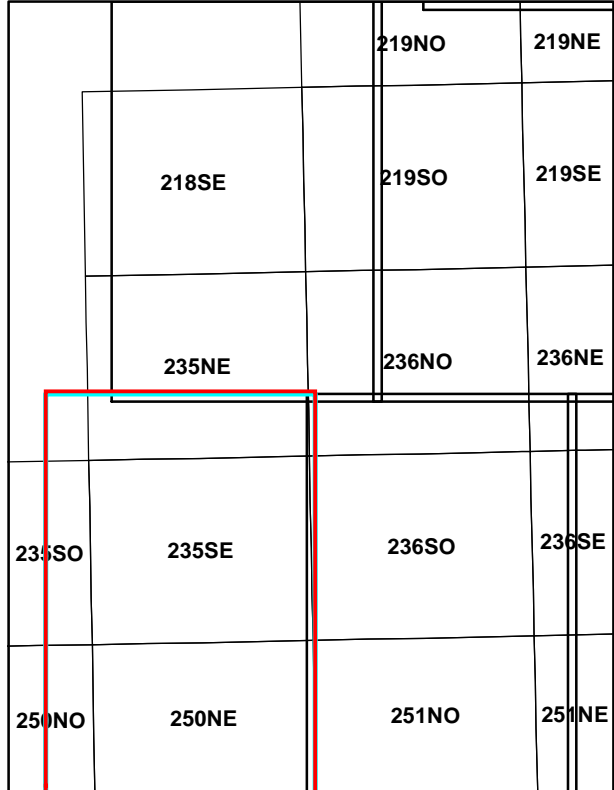
Il reticolo della carta tematica è rappresentato in coordinate U.T.M.

(sono stati sottratti 4.000.000 metri alle coordinate x)




LIMITI AMMINISTRATIVI













SITUAZIONE 25.000 C.T.R.






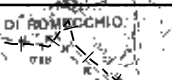





VOCI DI LEGENDA

ARTPTPR	VOCI DI LEGENDA	ARTPTCP
SISTEMI		
Art.9	 Cinalle	Art.9
Collina		
LAGHI, CORSI D'ACQUA E ACQUE SOTTERRANEE		
Art.18	 Invest ed alvei di laghi, bacini e corsi d'acqua	Art.18
Art.17	 Fasse di espansione inondabile	Art.17
Zone di tutela dei caratteri ambientali di laghi, bacini e corsi d'acqua		





Zone ed elementi di interesse paesaggistico ambientale

AMBITI E TUTELE		
Art.25	 Zone di tutela naturalistica	Art.25
Art.19	 Zone di particolare interesse paesaggistico-ambientale	Art.19
Art.23	 Sistemi dei terreni interessati dalla partecipazione	Art.23a
Terreni interessati da bonifiche storiche di pianura		
Art.20	 Paleodossi di accertato interesse	Art.20a
	 Dossi di ambito fluviale recente	
	 Paleodossi di modesta rilevanza	Art.20b
	 Catarecchi peculiari	
	 Catarecchi tipici	
 Forme sub-catarecchive	Art.20c	
 Cinalle spartiacque principali		
Cinalle minori		

Zone ed elementi di particolare interesse storico-archeologico

Art.21a	 Complessi archeologici	Art.21a
Art.21b1	 Aree di accertata e rilevante consistenza archeologica	
Art.21b2	 Aree di concentrazione di materiali archeologici	Art.21b
Art.21d	 Zone di tutela dell'impianto storico della centuriazione	
Elementi di tutela dell'impianto storico della centuriazione		
INSEDIAMENTI STORICI		
Art.22	 Insediamenti urbani storici e strutture insediative storiche non urbane	Art.22
ZONE ED ELEMENTI DI INTERESSE STORICO E TESTIMONIALE		
Art.24	 Viabilità storica	Art.24a
	 Viabilità panoramica	
Elementi di interesse storico e testimoniale		
Art.24	 Strutture di interesse storico e testimoniale	Art.24c
	 Strutture di interesse storico e testimoniale	

Zone ed elementi di interesse storico-archeologico

AREE DI VALORIZZAZIONE		
Art.30	 Zone parco	Art.30a
	 Zone pre-parco	
Parchi Regionali		
Parchi Regionali in programma		
Riserve naturali		
Art.32	 Progetti di tutela, recupero e valorizzazione	Art.32
	 Aree studio	

LIMITI AMMINISTRATIVI

----- Limite di Regione

+++++ Limite di Provincia

----- Limite di Comune